

(Приложение 2)




Утверждена  
постановлением администрации  
Приозерского муниципального района  
Ленинградской области  
от 15 августа 2025 года № 2774

Координаты поворотных точек ЗУ2 Площадью 1 500 кв. м		
№ точки	X	Y
1	524982.17	2225307.74
2	524964.32	2225261.43
3	524963.00	2225249.50
4	524986.49	2225246.90
5	525006.35	2225298.42

Схема расположения земельного участка или земельных участков на кадастровом плане территории



Условные обозначения

-  граница формируемого земельного участка
-  границы земельных участков, включенных в ГКН
-  граница земель населенного пункта

Кадастровый квартал 47:03:0814001

Земли с особыми условиями землепользования: